

**D-F** 5:30 a.m. - 6:30 p.m.  
**L-S** 4:00 a.m. - 6:30 p.m.  
 Horario de funcionamiento / Hours of operation

▶ Cuando el bus va hacia Alpes



◀ Cuando el bus va hacia Salitre



# servicio / Service

## Convenciones / Key

- |                         |                           |                               |                                |                                |
|-------------------------|---------------------------|-------------------------------|--------------------------------|--------------------------------|
| ▶ Estaciones TM         | <b>CL</b> Calle           | <b>DG</b> Diagonal            | <b>D</b> Engativá - CL 80      | <b>K</b> Fontibón - CL 26      |
| <b>AV.</b> Avenida      | <b>TV</b> Transversal     | <b>A</b> Chapinero - Centro   | <b>F</b> Kennedy - Américas    | <b>L</b> San Cristóbal - KR 10 |
| <b>B</b> Bici Estación  | <b>KR</b> Carrera         | <b>B</b> Usaquén - Auto Norte | <b>G</b> Bosa - NQS Sur        |                                |
| <b>AC</b> Avenida Calle | <b>AK</b> Avenida Carrera | <b>C</b> Suba                 | <b>H</b> Usme - Ciudad Bolívar |                                |





























































■ Recorrido K627   ■ Recorrido H627































































# Listado de Paraderos / List of Bus Stops

 Paradero simple / Simple bus stop |  Paradero múltiple / Multiple bus stop

## K627 Paraderos cuando el bus va hacia: Salitre

- |  |   |  |  |   |   |
|--|---|--|--|---|---|
|  Br. Cordillera del Sur<br>DG 77 Sur - KR 25A                 |  Nueva Colombia<br>KR 18M - CL 70M Sur           |  Br. Acacias Sur<br>KR 19D - DG 62 Sur            |  Hogar Luis Amigó<br>AV. J. Gaitán C. - CL 58 Sur |  Br. Alquería<br>AK 68 - CL 38 Sur         |  Avenida Calle 17<br>AK 68 - AC 13                             |
|  Br. Los Alpes Sur<br>KR 26 - CL 74C Sur                      |  Las Manitas<br>KR 18L - CL 70G Sur              |  Br. Las Acacias<br>DG 62 Sur - KR 20A            |  Br. Muzú<br>AV. J. Gaitán C. - AV. Boyacá        |  Br. El Tejar<br>AK 68 - CL 31 Sur         |  Br. Centro Industrial<br>AK 68 - CL 19                        |
|  Br. Los Alpes<br>KR 26 - CL 73 Sur                           |  El Triunfo Sur<br>KR 18L - CL 69M Sur           |  Br. Las Acacias<br>DG 62 Sur - KR 22A            |  Br. San Vicente<br>AV. J. Gaitán C. - CL 53B Sur |  Br. Provienda Norte<br>AK 68 - CL 22 Sur  |  Br. Centro Industrial<br>AK 68 - CL 20                        |
|  Br. Brisas del Volador<br>TV 23A - CL 70I Bis Sur            |  Br. EL Triunfo Sur<br>KR 18L - CL 69I Bis Sur   |  Br. El Chircal Sur<br>AV. V/cio - KR 22G         |  Br. El Carmen<br>AV. J. Gaitán C. - DG 49B Sur   |  Br. Milenta<br>AK 68 - CL 15 Sur          |  Br. Ciudad Salitre<br>Suroccidental<br>AK 68 - CL 22A         |
|  IED Brisas del Volador<br>KR 20 - CL 70D Sur                 |  Br. Juan Pablo II<br>DG 69A Sur - KR 18U        |  CADE Ciudad Bolívar<br>AV. V/cio - TV 32         |  Br. Fátima<br>CL 50B Sur - KR 34                 |  Br. Provienda Norte<br>AK 68 - CL 9 Sur   |  Imprenta Nacional<br>de Colombia<br>AK 68 - AV. La Esperanza  |
|  Br. Los Andes<br>Sector V Nutibara<br>KR 20 - CL 70L Sur     |  Desarrollo Marandú<br>DG 69A Sur - TV 18Z       |  Br. Arbozadora Baja<br>AV. V/cio - KR 37C        |  Urb. El Claret<br>CL 50B Sur - KR 37             |  Br. Galán<br>AK 68 - CL 1 Sur             |  Banco de la Republica<br>Central de Efectivo<br>AK 68 - AC 26 |
|  Br. Los Andes<br>Sector V Nutibara<br>KR 19D Bis - CL 71 Sur |  Br. Millán<br>DG 68 Sur - KR 19C                |  Br. Verona<br>AV. V/cio - KR 48                  |  Br. La Laguna<br>KR 53 - DG 49 Sur               |  AV. Américas<br>AK 68 - CL 4G             |  Br. Salitre Greco<br>AK 68 - CL 46                            |
|  Br. Los Andes<br>Sector V Nutibara<br>KR 18R - CL 73B Sur    |  Br. Millán<br>KR 19D - CL 66 Sur                |  Urb. Candelaria La Nueva<br>KR 48G - CL 59B Sur  |  Br. Venecia<br>KR 53 - DG 45 Sur                 |  Br. Salazar Gómez<br>AK 68 - CL 9         |  Br. Salitre Greco<br>AC 53 - KR 67                            |
|  Br. Los Andes<br>Sector V Nutibara<br>KR 18R - CL 73B Sur    |  Br. Las Acacias<br>KR 19D - CL 64 Sur           |  Br. La Coruña<br>KR 48G - CL 58C Sur             |  Br. Alquería<br>AK 68 - CL 42A Sur               |  Colegio Nicolás Esguerra<br>AK 68 - CL 10 |  Br. Salitre Greco<br>AC 53 - KR 67                            |
|  Vista Hermosa<br>TV 18J Bis A - CL 71 Sur                  |  Urbanización La Palmera<br>KR 19D - CL 62 Sur |  Pq. La Coruña<br>AV. J. Gaitán C. - CL 58A Sur |  Br. Alquería<br>AK 68 - CL 40 Sur              |  Avenida Calle 13<br>AK 68 - CL 12A      |  Salitre el Greco<br>KR 66A - CL 41A                         |

## H627 Paraderos cuando el bus va hacia: Alpes

- |  |   |  |  |   |  |
|--|---|--|--|---|--|
|  Avenida Carrera 68<br>AC 26 - AK 68                          |  Avenida Américas<br>AK 68 - CL 4G                       |  Br. Alquería La Fragua<br>AK 68 - CL 38H Sur     |  Hogar Luis Amigó<br>AV. J. Gaitán C. - CL 58 Sur |  Br. Las Acacias<br>CL 64 Sur - KR 20            |  Br. Los Andes<br>Sector V Nutibara<br>KR 18R - CL 71B Sur    |
|  Bco. de la República<br>Central de Efectivo<br>AK 68 - AC 26 |  Br. La Igualdad<br>AK 68 - AC 3                         |  Br. Alquería La Fragua II<br>AK 68 - CL 39I Sur  |  Urb. Kalamary<br>AV. J. Gaitán C. - CL 58B Sur   |  San Francisco II Sector<br>KR 19G - CL 65 Sur   |  Br. Los Andes<br>Sector V Nutibara<br>KR 19D Bis - CL 71 Sur |
|  Colsanitas<br>AK 68 - AV. Esperanza                          |  Br. Hipotecho Sur<br>AK 68 - CL 3 Sur                   |  Br. Venecia<br>KR 53 - DG 45B Sur                |  Br. La Coruña<br>KR 48G - CL 58G Sur             |  Br. San Francisco<br>KR 19G - CL 67 Sur         |  Br. Los Andes<br>Sector V Nutibara<br>KR 19D Bis - CL 71 Sur |
|  Zona Ind. Sredni<br>AK 68 - CL 22A                           |  Br. Villa Claudia<br>AK 68 - CL 11 Sur                  |  Br. La Laguna<br>KR 51 - DG 49 Sur               |  Urb. Candelaria La Nueva<br>KR 48G - CL 59 B Sur |  Br. Millán<br>DG 68 Sur - KR 19C                |  Br. Los Andes<br>Sector V Nutibara<br>KR 20 - CL 70L Sur     |
|  Br. Montevideo<br>AK 68 - CL 20                              |  Br. Villa Adriana<br>AK 68 - CL 17 Sur                  |  Urb. El Claret<br>CL 51 Sur - KR 38              |  Br. Verona<br>AV. V/cio - KR 48                  |  Sauces Hortalizas<br>DG 69A Sur - TV 18Z        |  Br. Villa Gloria<br>KR 20 - CL 70K Bis Sur                   |
|  Br. Granjas de Techo<br>AK 68 - CL 18                        |  Br. Provienda Oriental<br>AK 68 - CL 23 Sur             |  Br. Fátima<br>CL 51 Sur - KR 34                  |  Br. Candelaria La Nueva<br>AV. V/cio - KR 45A    |  Br. Cañada Honda<br>DG 69A Sur - KR 18U         |  IED Brisas del Volador<br>KR 20 - CL 70D Sur                 |
|  Avenida Calle 13<br>AK 68 - AC 13                            |  Br. Alquería La Fragua<br>AK 68 - CL 30 Sur             |  Br. Fátima<br>AV. J. Gaitán C. - DG 50 Sur       |  CAI Candelaria<br>AV. V/cio - KR 43B             |  Br. Villa Gloria<br>KR 18L - CL 69L Sur         |  Br. Brisas del Volador<br>TV 23A - CL 74 Sur                 |
|  Br. Lusitania<br>AK 68 - CL 12A                              |  Br. Alquería<br>La Fragua Cl 34 S<br>AK 68 - CL 35A Sur |  Br. San Vicente<br>AV. J. Gaitán C. - CL 54 Sur  |  Br. El Satélite<br>AV. V/cio - KR 30             |  Villa Gloria Las Manitas<br>KR 18L - CL 70G Sur |  Br. Tabor Altaloma<br>KR 26 - CL 71A Sur                     |
|  Br. Lusitania<br>AK 68 - CL 11                               |  Br. Alquería La Fragua<br>AK 68 - CL 37 Sur             |  Br. San Vicente<br>AV. J. Gaitán C. - AV. Boyacá |  Br. Candelaria La Nueva<br>CL 64 Sur - KR 23     |  Nueva Colombia<br>KR 18M - CL 70K Sur           |  Br. Los Alpes Sur<br>KR 26 - CL 75 Bis Sur                   |
|  Colegio Nicolás Esguerra<br>AK 68 - CL 8                     |  Br. Alquería La Fragua<br>AK 68 - CL 38 Sur             |  Br. Muzú<br>AV. J. Gaitán C. - DG 58 Sur         |  IED San Francisco<br>CL 64 Sur - KR 22           |  Vista Hermosa<br>TV J Bis A - CL 71 Sur         |  Br. Cordillera del Sur<br>DG 77 Sur - KR 25                  |

Planea tu viaje con **TransMi[app]** la aplicación oficial del Sistema.  
Plan your trip with TransMi[app], the official application of the System.



Ubica el punto de recarga tullave, mas cercano a ti.  
Locate the charging point for tullave, closer to you.